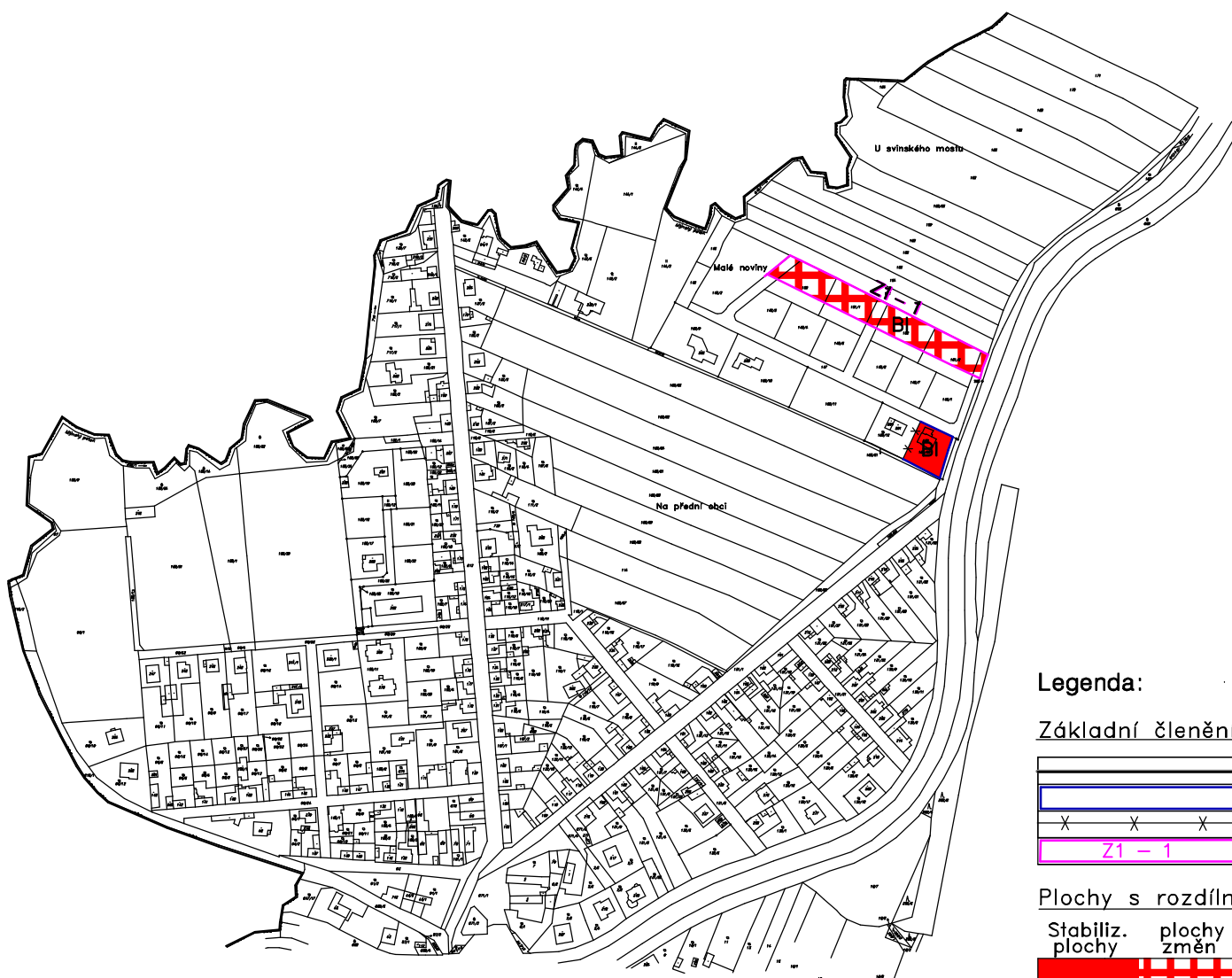


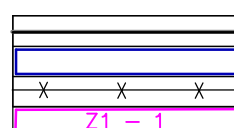
# Změna č. 1 územního plánu Dobřichov

## Hlavní výkres, měřítko 1 : 5 000



### Legenda:

#### Základní členění území:




Hranice řešeného území

Hranice zastavěného území k datu 15. 1. 2020

Hranice zastavěného území zrušená k datu 15. 1. 2020

Zastavitelná plocha

#### Plochy s rozdílným způsobem využití:



BI Bydlení v rodinných domech příměstské

Záznam o účinnosti územně plánovací dokumentace	
Změna č. 1 územního plánu Dobřichov	
Označení správního orgánu, který ÚP vydal:	Zastupitelstvo obce Dobřichov
Datum nabytí účinnosti:	
Jméno a příjmení, funkce a podpis oprávněné úřední osoby pořizovatele:	
<b>Ing. Jaromír Skála</b> referent územního plánování, oprávněná úřední osoba Odbor investic a územního plánování Městský úřad Kolín	otisk úředního razítka

ZMĚNA Č. 1 ÚZEMNÍHO PLÁNU DOBŘICHOV	
název výkresu: Hlavní výkres – výřez	číslo výkresu: 02
projektant: Ing.arch. Ivana Schwarzmánová Smetanova 266, 280 02 Kolín 3 ČKA 1195	měřítko: 1 : 5 000
pořizovatel: Městský úřad Kolín Odbor investic a územního plánování Karlovo nám. 78, 280 12 Kolín 1	číslo paré:
zadavatel: Obec Dobřichov	datum: 7/2020