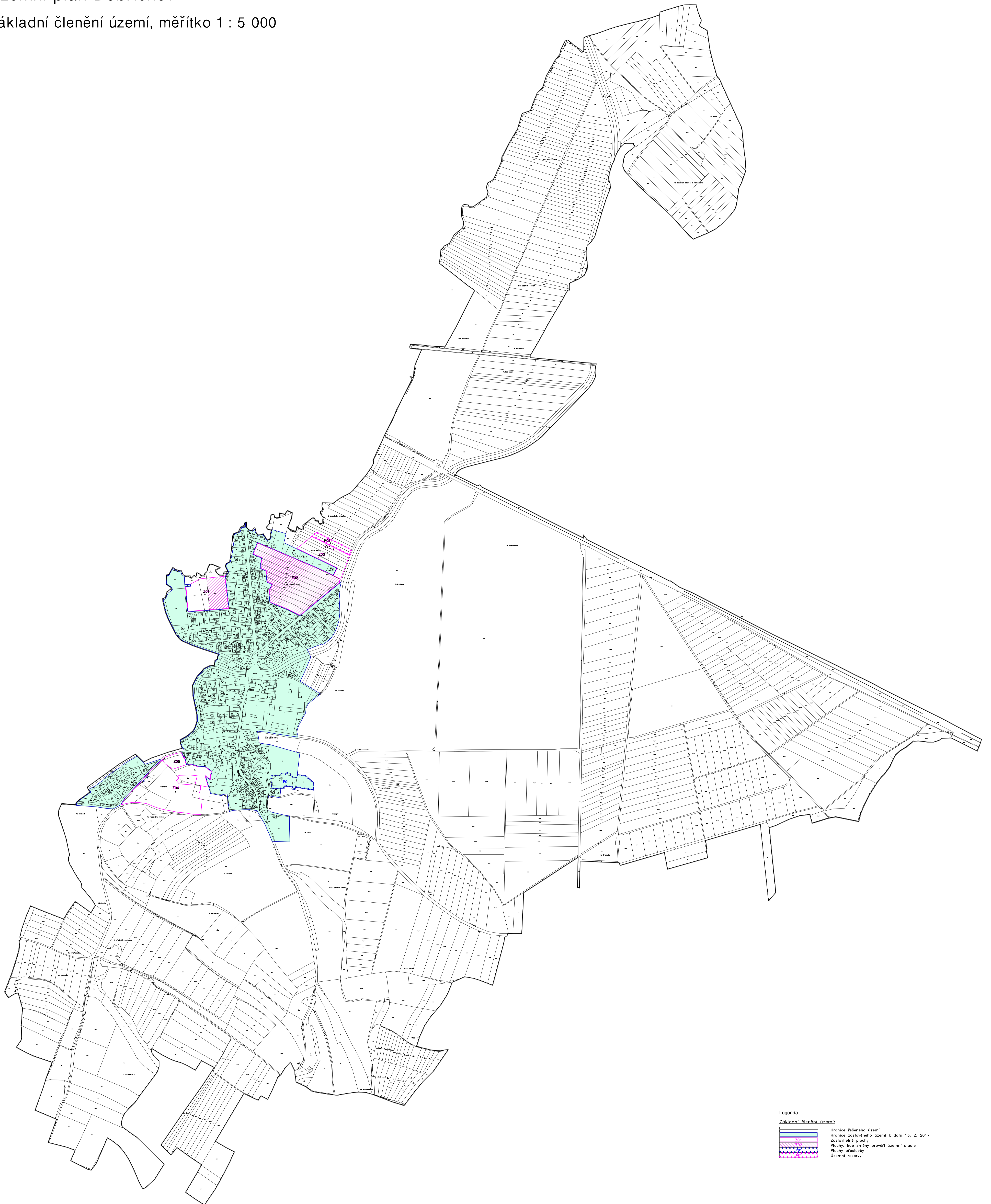








# Územní plán Dobřichov

Základní členění území, měřítko 1 : 5 000



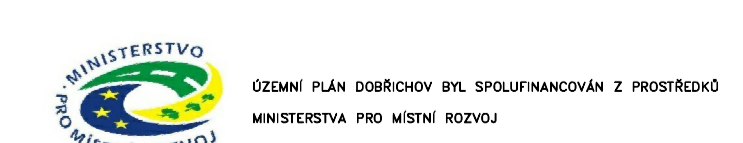
**Legenda:**

**Základní členění území:**

-  Hranice řešeného území
-  Hranice zastavěného území k datu 15. 2. 2017
-  Zastavěná plocha
-  Plochy, kde změny provádí územní studie
-  Plochy přestavby
-  Územní rezervy

### ZÁZNAM O ÚČINNOSTI

Správní orgán, který územní plánovací dokumentaci vydal:	Zastupitelstvo obce Dobřichov
Pařadové číslo změny:	1.
Datum nabytí účinnosti poslední změny:	
Jméno, příjmení, funkce, razítko a podpis oprávněné úřední osoby pořizovatele:	
 Milan Ujčha starosta obce Dobřichov	 Ing. Jaromír Skála referent územního plánování, oprávněná úřední osoba odbor investic a územního plánování Městský úřad Kolín



### Územní plán Dobřichov Úplné znění po vydání Změny č. 1

název výkresu: <b>Výkres základního členění území</b>	číslo výkresu: 01
projektant: Ing.arch. Ivana Schwarzmannová Smetanova 266, 280 02 Kolín 3	měřítko: 1 : 5 000
pořizovatel: Městský úřad Kolín Karlovo nám. 78, 280 12 Kolín 1	číslo paré: 1
zadavatel: Obec Dobřichov	datum: 9/2020